

Электоральная география Республики Беларусь: современные тенденции

Альтман Лев Леонидович

магистрант Факультета международных отношений, Санкт-Петербургский государственный университет, Санкт-Петербург, Россия
altman.2001@mail.ru, <https://orcid.org/0009-0004-4061-9884>

Кондрин Максим Дмитриевич

аспирант Факультета политологии, Санкт-Петербургский государственный университет, Санкт-Петербург, Россия
kondinmaxim@yandex.ru, <https://orcid.org/0009-0004-3041-5677>

АННОТАЦИЯ

- Исследование восполняет пробел в изучении электоральной географии Беларуси, особенно после реформ 2020–2025 гг., сокративших число партий с 15 до 4 и усиливших централизацию власти.
- Выявление пространственных закономерностей электоральных процессов на уровне административно-территориальных единиц (АТЕ) первого порядка в ходе электорального цикла 2020–2025 гг.
- Применен геоинформационный анализ (QGIS 3.40) данных ЦИК Беларуси по выборам 2024–2025 гг., включая картограммы и картодиаграммы для визуализации явки, поддержки кандидатов и партийной принадлежности депутатов.
- Подтвержден раскол «Северо-Запад — Юго-Восток»: юго-восточные АТЕ (Гомельская, Могилевская обл.) — ядро поддержки Лукашенко А.Г. (корреляция роста явки и его голосов > 90%), тогда как Минск и северо-западные регионы демонстрируют абсентеизм и протестное голосование («против всех»). Город Минск — наиболее оппозиционный регион (явка на президентских выборах 2025 г. — минимальная).
- Проведен кросстемпоральный анализ электоральных тенденций после конституционной реформы 2022 г. и законодательных изменений 2023 г., выявлена роль новых факторов в поддержке кандидатов.

КЛЮЧЕВЫЕ СЛОВА:

электоральная география, Республика Беларусь, пространственный анализ, административно-территориальные единицы, явка избирателей, раскол «Запад-Восток»

ГЕОТЕГИ:

Минск, Республика Беларусь, Восточная Европа

UDC 324
DOI 10.63115/3750.2025.88.90.009

APPLIED RESEARCH ARTICLE

Electoral Geography of the Republic of Belarus: Current Trends

Lev Altman

graduate student of the School of International Relations, Saint-Petersburg State University, Saint-Petersburg, Russia

altman.2001@mail.ru, <https://orcid.org/0009-0004-4061-9884>

Maksim Kondrin

postgraduate student of the Faculty of Political Science, Saint-Petersburg State University, Saint-Petersburg, Russia

kondinmaxim@yandex.ru, <https://orcid.org/0009-0004-3041-5677>

ABSTRACT

- The study addresses the gap in Belarusian electoral geography research, particularly after the 2020–2025 reforms that reduced political parties from 15 to 4 and intensified power centralization.
- To identify spatial patterns of electoral processes at the first-level administrative-territorial units (ATUs) during the 2020–2025 electoral cycle.
- GIS analysis (QGIS 3.40) of Belarus CEC data on the 2024–2025 elections, using choropleth maps and cartodiagrams to visualize turnout, candidate support, and deputies' party affiliation.
- Confirmed a “Northwest–Southeast” divide: Southeast ATUs (Gomel, Mogilev regions) form the core of support for A.G. Lukashenko (correlation between turnout increase and his votes > 90%), while Minsk and Northwestern regions show absenteeism and protest voting (“against all”). Minsk city is the most opposition-oriented region (lowest 2025 presidential turnout).
- Cross-temporal analysis of electoral trends post-2022 constitutional reform and 2023 legislative amendments, revealing the new factors of candidates support.

KEYWORDS:

electoral geography, Republic of Belarus, spatial analysis, administrative-territorial units, voter turnout, «East–West» divide

GEOTAGS:

Minsk City, Republic of Belarus, Eastern Europe

Введение

В период с 2020 по 2025 год произошли значительные изменения в законодательстве Республики Беларусь. Были внесены изменения в законы Республики Беларусь «Об основах гражданского общества» [Об основах гражданского общества, 2023], «Об общественных объединениях» [Об общественных объединениях, 2023], «О политических партиях» [О политических партиях, 2023], «О массовых мероприятиях» [О массовых мероприятиях, 2023], «Об обращениях граждан и юридических лиц» [Об обращениях граждан и юридических лиц, 2023], «О средствах массовой информации» [О средствах массовой информации, 2023].

Наиболее значительным с точки зрения пространственного анализа стали поправки к закону «О политических партиях», внесенные в 2023 году. Изменение данного закона привело к сокращению числа официально зарегистрированных в Министерстве юстиции Республики Беларусь политических партий.

До вступления в силу поправок к уже упомянутому закону, на территории Республики Беларусь было зарегистрировано 15 политических партий, процедуру же перерегистрации после поправок прошли лишь четыре партии: Либерально-Демократическая партия Беларуси (ЛДПБ), Коммунистическая партия Беларуси (КПБ), Республиканская партия Труда и Справедливости (РПТС), а также Белорусская партия «Белая Русь», которая была создана в 2023 году.

Данные факты говорят о значительных изменениях в электоральном ландшафте страны не только на общегосударственном уровне, но и на уровне административно-территориальных единиц (АТЕ).

Целью работы является выявление особенностей динамики электоральных процессов в Республике Беларусь в ходе электорального цикла 2020–2025 годов.

Для достижения поставленной цели необходимо решить следующие задачи:

- 1) Провести периодизацию преобразования политической системы Республики Беларусь;
- 2) Картографически визуализировать электоральные процессы в АТЕ первого уровня Республики Беларусь;
- 3) Осуществить кросстемпоральное сравнение электоральных показателей АТЕ первого уровня Республики Беларусь.

Гипотезами исследования являются:

1. граждане проявляют большую степень участия в ходе выборов Президента, чем в ходе выборов депутатов Палаты представителей;
2. город Минск остается наиболее оппозиционным АТЕ первого уровня страны;
3. увеличение количества избирателей в АТЕ ведет к увеличению явки на выбо-

рах;

4. увеличение явки на выборах происходит за счет сторонников Лукашенко А.Г.;
5. ядром поддержки Лукашенко А.Г. являются юго-восточные АТЕ первого уровня;
6. в стране присутствует разделение типа «Запад-Восток» по признаку поддержки Лукашенко А.Г.

Исходные предпосылки

Региональные исследования в Республике Беларусь начали зарождаться в 1990-х годах, с момента обретения государством независимости. Большинство исследований было посвящено изучению экономики белорусских регионов, региональной политики, однако в это же время возникают и социально-политические исследования регионов Беларуси ввиду насыщенности политической обстановки в стране [Александренков, 2006].

Наиболее богатый материал по социально-политическим исследованиям в регионах Республики Беларусь представлен в изданиях Института социально-политических исследований при Администрации Президента Республики Беларусь (ИСПИ), Института социологии НАН Беларуси, Центра социологических и политических исследований БГУ (ЦСПИ БГУ). Среди негосударственных центров выделялся Независимый институт социально-экономических и политических исследований (НИСЭПИ) [Белявцева, 2017: 20–21].

НИСЭПИ отметилсЯ электоральным исследованием «Президентские выборы в Беларуси: от ограниченной демократии к неограниченному авторитаризму (1994–2006)», в котором отражены электоральные изменения страны за 12-летний период, за который состоялись 3 кампании по выборам Президента Республики Беларусь [Президентские выборы в Беларуси..., 2006].

Однако в академической литературе степень изученности именно электоральной географии Республики Беларусь остается низкой. На сегодняшний день одним из фундаментальных трудов по электоральной географии стран СНГ и Беларуси, в частности, является коллективная монография «Электоральная география ближнего зарубежья России» [Электоральная география ближнего зарубежья России, 2024]. В параграфе 2.7 монографии представлен итог исследования электоральной географии Беларуси путем применения политико-географических методов исследования [Электоральная география ближнего зарубежья России, 2024: 269–286]. Также, можно отметить статью М.Н. Шестаковой «Эффект соседства как фактор электорального поведения жителей Беларуси», в которой проведен анализ зависимости электорального поведения населения Республики Беларусь от места проживания (на уровне областей и города Минска) [Шестакова, 2021].

Из неакадемической литературы можно отметить проект «Электоральная география 2.0», авторами которого являются А. Киреев, А. Сидоренко, Г. Л'Хэрмин. В рамках данного проекта были созданы серии картографических материалов, отражающих итоги выборов Президента Республики Беларусь в период с 1994 по 2006 гг.²⁴

Таким образом, можно сделать вывод, что электоральная география Республики Беларусь является недостаточно изученной и требует дальнейших научных изысканий, которые позволят выявить географические закономерности голосования в регионах данного государства.

Материалы и методы исследования

Для исследования электоральных процессов, происходящих на территории Республики Беларусь в период между 2020 и 2025 гг., были использованы данные с официального сайта Центральной избирательной комиссии Республики Беларусь об итогах выборов депутатов Палаты представителей Национального Собрания Республики Беларусь VIII созыва в Единый день голосования 25 февраля 2024 года и выборов Президента Республики Беларусь 26 января 2025 года^{25,26}.

На сайте ЦИК представлены данные об итогах выборов по АТЕ Республики Беларусь первого порядка: области Республики Беларусь (Брестская, Витебская, Гомельская, Гродненская, Минская, Могилевская) и город Минск. Это определило ограничение исследования электоральных процессов Республики Беларусь АТЕ первого порядка.

При составлении картографических материалов были использованы готовые векторные слои АТЕ первого порядка, представленные в открытом доступе на web-сайте GADM²⁷. Использование данных с портала обусловлено высокой точностью и актуальностью границ АТЕ первого порядка.

При создании картосхем, отражающих электоральные явления, происходящие на территории Республики Беларусь были использованы такие способы картографического изображения данных как:

- Способ картограмм (графические средства — градиентная заливка);
- Способ картодиаграмм (графические средства — круговые и текстовые диаграммы).

24 Электоральная география 2.0. Беларусь [Электронный ресурс]: URL: <https://www.electoralgeography.com/new/ru/category/countries/b/belarus> (дата обращения: 03.06.2025).

25 Выборы депутатов в единый день голосования [Электронный ресурс]: URL: <https://www.rec.gov.by/ru/election-schedule-ru/view/elections-2024-edg> (дата обращения: 03.06.2025).

26 Выборы Президента Республики Беларусь [Электронный ресурс]: URL: <https://www.rec.gov.by/ru/election-schedule-ru/view/elections-2025-president> (дата обращения: 03.06.2025).

27 GADM [Электронный ресурс]: URL: https://gadm.org/download_country.html (дата обращения: 03.06.2025).

Геоинформационно-пространственный анализ выполнялся в программе с открытым исходным кодом QGIS версии 3.40. В данной программе были осуществлены: привязка данных с сайта ЦИК к векторным слоям АТЕ первого порядка, составление круговых и текстовых диаграмм, создание градиентной заливки АТЕ первого порядка в соответствии с информацией по итогам выборов).

Привязка данных осуществлялась через свойства слоя с АТЕ первого порядка путем создания связей с внешней таблицей, содержащей данными ЦИК Республики Беларусь. Создание картограмм осуществлялось путем изменения стиля слоя с АТЕ первого порядка. Применялась символизация по диапазонам значений в режиме естественных интервалов (дженкис) с последующей корректировкой значений диапазонов.

Способ картограмм применялся для визуализации относительных показателей (явка избирателей, динамика явки избирателей, доля переизбравшихся депутатов и иных относительных показателей).

Способ картодиаграмм применялся для отображения явления по АТЕ первого порядка в абсолютных значениях (качественный состав избранных депутатов Палаты представителей по партийной принадлежности).

Дополнительно путем использования диаграмм отображаются такие относительные значения, как доля голосов за кандидатов в Президенты Республики Беларусь и графу «против всех» на выборах 26 января 2025 года. В виде текстовых диаграмм были отображены данные о разнице процента голосов за Лукашенко А.Г. в 2020 и 2025 гг. и разницы процента явки избирателей на выборах Президента в 2020 и 2025 годах. Также в виде текстовых диаграмм были отображены: явка на выборах Президента Республики Беларусь в 2025 году, явка на выборах депутатов Палаты Представителей Республики Беларусь в 2024 году, доля голосов за Лукашенко А.Г. на выборах президента Республики Беларусь в 2025 году, доля голосов за графу «против всех» на выборах президента Республики Беларусь 2025 года.

Использование текстовых диаграмм для отображения относительных значений обусловлено избеганием излишней перегруженности карты использованием исключительно картограмм.

Создание диаграмм осуществлялось через инструмент «диаграммы» в свойстве слоя с последующей корректировкой расположения диаграмм и подписей данных диаграмм.

Заключительная корректировка картосхем осуществлялась в редакторе векторных изображений с открытым исходным кодом Inkscape.

Развитие политической системы Республики Беларусь

Изучение развития политической системы Республики Беларусь можно представить в виде этапов, сменой между которыми являются точки бифуркации. В политической истории Беларуси можно выделить ряд конкретных событий, которые стали ключевыми при развитии политической системы.

Политическая система Республики Беларусь начала формироваться еще в позднесоветский период — в 1980-е годы. Можно выделить четыре основных этапа преобразования политической системы:

I этап (конец 1980-х годов — 1994 год) отмечен возникновением политической оппозиции и относительной сплоченностью правящей элиты. С одной стороны, сохранялись советские органы законодательной и исполнительной власти, и в то же время начали разрушаться механизмы политической социализации, сложившиеся в СССР. Проходило становление оппозиционных политических сил, претендовавших на государственную власть, возникали конфликты интересов между политическими лидерами того времени. На первом этапе после выхода Республики Беларусь из состава СССР политическая система страны представляла собой трансформирующуюся систему сдержек и противовесов между ветвями власти. Основную роль в системе государственной власти играл Верховный Совет Республики Беларусь.

II этап (1994–1996 годы) стал переходным от парламентско-президентской к президентской форме правления. Происходила борьба за формирование стабильной политической системы, главным системообразующим элементом которой являлась фигура национального политического лидера с высоким уровнем персональной легитимности. На этом этапе наблюдались поляризация интересов внутри элиты и интенсификация политических конфликтов. Разрешение указанных противоречий произошло посредством республиканских референдумов 1995 и 1996 годов, которые привели к трансформации существовавших политических институтов. Таким образом, формировались новые механизмы политической коммуникации государства и гражданского общества. Главной особенностью этого периода в белорусской политике стал феномен становления сильного лидера в лице главы государства. Референдумы 1995 и 1996 годов изменили политическую ситуацию в стране: республика из парламентско-президентской превратилась в президентскую с широкими полномочиями главы государства в отношении законодательной и исполнительной инициатив.

III этап (1996–2020 годы) — формирование политико-административной структуры государственного управления, основной характеристикой которой является сильная централизованная власть при лидирующей роли Президента.

IV этап (2020 год — настоящее время) характеризуется разворотом внутренней и внешней политики Республики Беларусь в сторону укрепления государственно-

сти, формирования новых механизмов государственного управления путем конституционной реформы, законодательных и административных нововведений, связанных с укреплением государственного суверенитета и более высоким уровнем легитимации власти через усиление коммуникации государства и общества (Всебелорусское народное собрание).

Таким образом, мы можем сделать вывод, что к 2025 году политическая система Республики Беларусь подошла в централизованном состоянии. Государство после событий 2020 года в еще большей степени стало централизованным. События 2020 года дополнительно укрепили «вертикаль власти» в стране, минимизировав политическую самостоятельность регионов страны.

Данный факт говорит о том, что при изучении электоральной географии Республики Беларусь важным становятся даже самые небольшие колебания в таких электоральных показателях, как явка и доля голосов за кандидатов.

Для проверки гипотез №1 и №2 необходимо подобрать индикаторы, которые в достаточной мере отражали бы заинтересованность граждан в выборах определенного типа, а также могли бы отражать оппозиционность жителей АТЕ первого уровня.

Явка граждан на выборы может являться индикатором заинтересованности граждан в выборах того или иного типа [Кравченко, 2023: 114]. Соответственно, разница в явке между выборами различного типа показывает, насколько жители различных АТЕ первого уровня Республики Беларусь заинтересованы в выборах различного уровня относительно друг друга. Явка также может выступать одним из индикаторов оппозиционности АТЕ первого уровня, отражая уровень абсентеизма избирателей: чем ниже явка, тем выше абсентеизм граждан и тем, следовательно, меньше доверие граждан к выборам.

Дополнительным индикатором оппозиционности настроений граждан в АТЕ первого порядка выступает доля голосов за графу «против всех». Чем выше доля голосов в АТЕ первого порядка за данную графу, тем выше оппозиционность жителей данного АТЕ первого порядка.

С целью проверки данной гипотезы были составлены картосхемы (рис. 2, рис. 3, рис. 4). На рис. 2 и рис. 3 с помощью способа картограмм была показана явка избирателей АТЕ первого порядка. Для рис. 2 с помощью способа картодиаграмм была показана доля голосов за Лукашенко А.Г. и суммарно за остальных кандидатов, и графу «против всех». На рис. 3 с помощью картодиаграмм подробно показана доля голосов за каждого из кандидатов в Президенты, помимо Лукашенко А.Г., также показана доля голосов за графу «против всех». Картосхема позволяет соотнести показатели явки и данные о голосах за каждую из позиций в избирательном бюллетене.

Проверка гипотез №3 и №4 требует соотнесения данных о численности избирателей в АТЕ первого уровня на момент 2020 и 2025 годов, динамики явки избирателей на выборах Президента 2020 и 2025 годов, а также динамики доли голосов

избирателей за Лукашенко А.Г. С целью иллюстрации данной информации была составлена картосхема — рис. 1. На данной картосхеме с помощью текстовой диаграммы соотнесены показатели «Разница процента голосов за Лукашенко А.Г. на выборах Президента в 2020 и 2025 гг.» и «Разница в явке на выборах Президента в 2020 и 2025 гг.». С помощью картограммы показана разница в количестве избирателей по спискам на выборах Президента в 2020 и 2025 гг.

Данные, полученные из всех составленных картосхем, позволяют проверить гипотезы № 5 и № 6.

Итогом применение способов картографического изображения данных стали следующие картосхемы.



Рис. 1. Картосхема динамики численности избирателей по спискам, явки избирателей и доли голосов за Лукашенко А.Г. на выборах Президента Республики Беларусь в 2020 и 2025 гг.

Figure 1. Schematic diagram of the dynamics of the number of voters by lists, voter turnout and share of votes for Lukashenko A.G. in the elections of the President of the Republic of Belarus in 2020 and 2025

Источник: составлено авторами.

Явка на выборах Президента Республики Беларусь 2025 г. Доля голосов за Лукашенко А.Г. и др. кандидатов суммарно

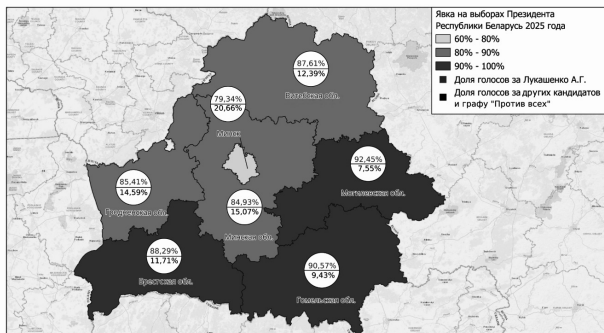


Рис. 2. Картосхема явки на выборах Президента Республики Беларусь 2025 года, доли голосов за Лукашенко А.Г., за других кандидатов и графу «против всех» суммарно

Figure 2. Map of turnout in the elections of the President of the Republic of Belarus in 2025, the share of votes for Lukashenko A.G., for other candidates and the column "against all" in total

Источник: составлено авторами.

Динамика численности избирателей по спискам, явки, процента голосов за Лукашенко А.Г. на выборах Президента Республики Беларусь в 2020 и 2025 гг.

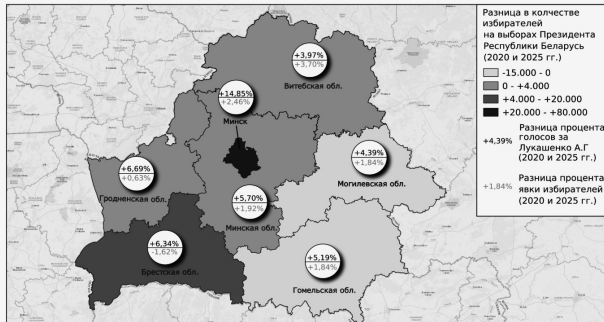


Рис. 3. Картосхема явки и голосов за кандидатов на выборах Президента Республики Беларусь 26 января 2025 года (кроме Лукашенко А.Г.)

Figure 3. Map of turnout and votes for candidates in the elections of the President of the Republic of Belarus on January 26, 2025 (except for Lukashenko A.G.)

Источник: составлено авторами.

Динамика численности избирателей по спискам, явки, процента голосов за Лукашенко А.Г. на выборах Президента Республики Беларусь в 2020 и 2025 гг.

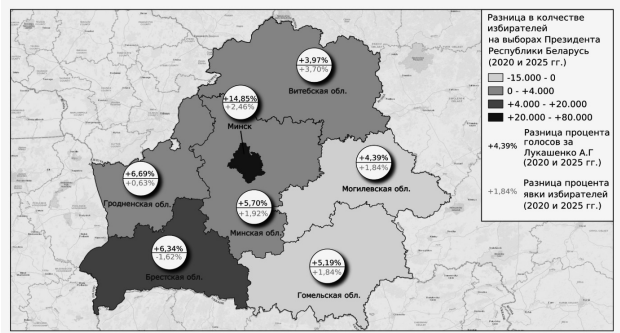


Рис. 4. Явка на выборах Президента Республики Беларусь 2025 года и на выборах депутатов Палаты представителей Республики Беларусь 2024 года

Figure 4. Turnout in the 2025 elections of the President of the Republic of Belarus and in the elections of deputies of the House of Representatives of the Republic of Belarus in 2024

Источник: составлено авторами.

Динамика численности избирателей по спискам, явки, процента голосов за Лукашенко А.Г. на выборах Президента Республики Беларусь в 2020 и 2025 гг.

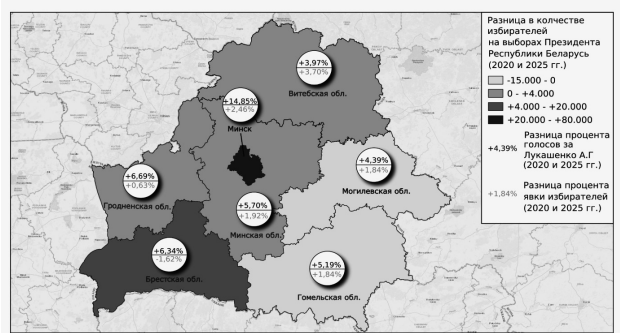


Рис. 5. Картосхема избравшихся депутатов Палаты представителей Республики Беларусь по партийной принадлежности по итогам выборов 2024 года и доли переизбравшихся депутатов по регионам Республики Беларусь

Figure 5. Map of elected deputies of the House of Representatives of the Republic of Belarus by party affiliation based on the results of the 2024 elections and the share of re-elected deputies by regions of the Republic of Belarus

Источник: составлено авторами.

Результаты исследования

Анализ составленных картографических материалов позволил прийти к следующим результатам.

Картосхема № 1 позволяет проследить прямую корреляцию между ростом явки и доли голосов избирателей за Лукашенко А.Г. в шести АТЕ Республики Беларусь (прирост, вероятно, явки произошел за счет сторонников Лукашенко А.Г.) и обратную корреляцию в Брестской области (падение явки, вероятно, обусловлено неучастием в голосовании избирателей-противников Лукашенко А.Г.).

Картосхема № 2 позволяет оценить уровень поддержки Лукашенко А.Г. на основе итогов голосования за него и за иных кандидатов суммарно с графой «против всех». Карта показывает, что Минск остается самым оппозиционно настроенным АТЕ первого уровня, что отражается в самой низкой явке на выборах Президента Республики Беларусь в 2025 году относительно других АТЕ первого уровня.

Дополнительно карта демонстрирует, что жители АТЕ, непосредственно граничащих с Украиной, в большей степени поддерживают Лукашенко А.Г., что отражается в высокой явке на выборах и высокой доле голосов за Лукашенко А.Г. Также карта показывает наличие тренда на увеличение явки на выборах при движении от северо-западных АТЕ первого уровня к юго-восточным.

Картосхема № 3 демонстрирует зависимость между явкой избирателей и их политическими предпочтениями, что позволяет оценить эффективность мобилизации оппозиционными кандидатами своего электората на выборах Президента Республики Беларусь 2025 года.

Карта также показывает, что графа «против всех» победила каждого из оппозиционных кандидатов в четырех АТЕ страны (Витебская, Гродненская, Минская область и город Минск), а проиграла как минимум одному оппозиционному кандидату в трех АТЕ страны (Брестская, Гомельская и Могилевская области).

Также прослеживается обратная корреляция относительно явки в АТЕ первого уровня и доли голосов за графу «против всех» (чем ниже явка, тем выше доля голосов за графу «против всех»).

Картосхема № 4 показывает, население каких АТЕ в большей степени выступает за сильную президентскую власть, что отражается в степени прироста явки на выборах Президента Республики Беларусь относительно выборов депутатов Палаты представителей Республики Беларусь. Вновь прослеживается весьма четкий раздел по линии «Северо-Запад — Юго-Восток» — приверженность жителей Гомельской и Могилевской областей сильной президентской власти выражается в большей степени, чем у жителей Гродненской и Витебской областей. Карта дополнительно демонстрирует, что город Минск является самым оппозиционным АТЕ первого уровня, показывая наименьший прирост явки на выборах. Из этого можно сделать вывод о высокой степени абсентеизма избирателей в данной АТЕ.

Картосхема № 5 позволяет определить, в каких областях Республики Беларусь институт политических партий развит в большей степени (большая доля избранных депутатов — члены политических партий), а где превалирует голосование за конкретное лицо (большая доля избранных депутатов не является членами политических партий).

Заключение

Пространственный анализ демонстрирует, что имеется корреляция между географическим распределением избирателей и их политическим поведением. Повсеместные высокие показатели явки и голосов за Лукашенко А.Г. могут указывать на то, что фигура Лукашенко А.Г. является консолидирующей в белорусском обществе.

Юго-Восточная часть Республики Беларусь (Могилевская, Гомельская области) показывает большую поддержку действующей власти, чем город Минск, Минская область и Гродненская область. Именно Могилевская и Гомельская области являются ядром поддержки Лукашенко А.Г., тогда как Минск, Минская область и Гродненская область выступают с меньшей поддержкой Лукашенко А.Г. Это позволяет сделать вывод о наличии раскола «Северо-Запад — Юго-Восток» на территории Республики Беларусь. Одним из ключевых факторов является безопасность (характерно для Гомельской области, непосредственно граничащей с Украиной, вследствие чего жители данной АТЕ выступают за сильную президентскую власть, так как в приоритете находится вопрос безопасности), а также фактор голосования за «земляка» (характерно для Могилевской области, так как именно в данной АТЕ прошла большая часть трудовой и учебной деятельности Лукашенко А.Г.).

В Брестской и Витебской области прослеживаются признаки не только поддержки действующей власти, но и проявления абсентеизма избирателей. Для Брестской области показателем поддержки действующей власти является избрание 11 из 16 депутатов-членов партии «Белая Русь» в Палату представителей на выборах в 2024 году, а также явка на выборах Президента более 90%. Однако стоит отметить снижение явки на выборах Президента в 2025 году относительно явки на выборах Президента в 2020 году. Это говорит о том, что протестно настроенный электорат, который исторически проживал в городе Бресте, размылся в виду эмиграции в другие государства и из-за бойкотирования выборов, однако ядро поддержки Лукашенко А.Г. сохранилось, что и показывает рост доли голосов за Лукашенко А.Г. при снижении явки в целом. В Витебской области фактором, указывающими на поддержку Лукашенко А.Г., является наличие прямой корреляции между изменением доли голосов за Лукашенко А.Г. и явки (оба показателя за 2025

год относительно 2020 года), что на фоне общего роста количества избирателей говорит о приросте именно сторонников Лукашенко А.Г. Однако население данной области поддержало в большей степени депутатов-самовыдвиженцев на выборах в Палату представителей 2024 года, а также в рассматриваемой АТЕ наблюдаются меньшие значения по иным показателям, которые гораздо выше в Гомельской и Могилевской областях (явка на выборах, доля голосов за Лукашенко А.Г.).

Относительно распространения абсентеизма и протестных настроений выделяются город Минск, Минская область и Гродненская область прежде всего по показателю доли голосов «против всех». Избиратели города Минска наиболее подвержены абсентеизму, чем электорат других АТЕ.

Можно констатировать, что сложившийся с выборов 1994 года раскол «Северо-Запад — Юго-Восток» в очень ослабленной форме продолжает сохраняться на территории Республики Беларусь. Лукашенко А.Г. сохранил поддержку населения на тех территориях, где изначально проживало ядро его электората. Также прослеживается, что конкурентом в борьбе за голоса сторонников Лукашенко А.Г. в АТЕ, где проживает ядро его электората, является Коммунистическая партия Беларуси, так как именно в данных АТЕ кандидат от КПБ на выборах Президента Республики Беларусь 2025 года получил второе место, а также именно от данных АТЕ избралось наибольшее количество депутатов-членов КПБ.

Таким образом, мы можем констатировать, что гипотезы № 1, № 2, № 4, № 5 и № 6 подтвердились, при проверке гипотезы № 6 удалось детерминировать раскол более точно, по линии «Северо-Запад — Юго-Восток». Гипотеза № 3 была подтверждена частично, так как имеются данные, ей не соответствующие.

Полученные данные говорят о том, что необходимо в дальнейшем изучать электоральную географию Республики Беларусь на более низких уровнях административно-территориальных единиц, что даст более точную картину пространственной дифференциации политических предпочтений населения.

СПИСОК ЛИТЕРАТУРЫ:

1. Александренков Ю. Исследования президентских выборов в Беларуси: обзор основных источников // Палітычная сфера. Часопіс палітычных даследаванняў. 2006. № 7. С. 19–31.
2. Белявцева Д.В. Институционализация региональных политических исследований на постсоветском пространстве // Научные труды Республиканского института высшей школы. Философско-гуманитарные науки. 2017. № 16. С. 20–28.
3. Кравченко О.А. Явка граждан как выражение воли народа на участие в голосовании // Административное и муниципальное право. 2023. № 5. С. 113–135.
4. О массовых мероприятиях: Закон Республики Беларусь от 30.12.1997 № 114-З: ред. от 17.07.2023 // Национальный правовой интернет-портал Республики Беларусь. [Электронный ресурс]. URL: <https://pravo.by/document/?guid=3871&po=h19700114> (дата обращения: 03.06.2025).
5. О политических партиях: Закон Республики Беларусь от 5.10.1994 № 3266-XII: ред. от

- 14.02.2023 // Национальный правовой интернет-портал Республики Беларусь. [Электронный ресурс]. URL: <https://pravo.by/document/?guid=3871&po=v19403266> (дата обращения: 03.06.2025).
6. Об обращениях граждан и юридических лиц: Закон Республики Беларусь от 18.07.2011 № 300-З: ред. от 17.07.2023 // Национальный правовой интернет-портал Республики Беларусь. [Электронный ресурс]. URL: <https://pravo.by/document/?guid=3871&po=h11100300> (дата обращения: 03.06.2025).
 7. Об общественных объединениях: Закон Республики Беларусь от 04.10.1994 № 3254-XII: ред. от 14.02.2023 // Национальный правовой интернет-портал Республики Беларусь. [Электронный ресурс]. URL: <https://pravo.by/document/?guid=3871&po=v19403254> (дата обращения: 03.06.2025).
 8. Об основах гражданского общества: Закон Республики Беларусь от 14.02.2023 № 250-З // Национальный правовой интернет-портал Республики Беларусь. [Электронный ресурс]. URL: <https://pravo.by/document/?guid=3871&po=h12300250> (дата обращения: 03.06.2025).
 9. О средствах массовой информации: Закон Республики Беларусь от 17.07.2008 № 427-З: ред. от 30.06.2023 // Национальный правовой интернет-портал Республики Беларусь. [Электронный ресурс]. URL: <https://pravo.by/document/?guid=3871&po=h10800427> (дата обращения: 03.06.2025).
 10. Президентские выборы в Беларуси: от ограниченной демократии к неограниченному авторитаризму (1994–2006) / под ред. проф. О. Манаева. Вильнюс: Миндаугас, 2006. 548 с.
 11. Шестакова М. Н. Эффект соседства как фактор электорального поведения жителей Беларуси // Российский политический процесс в региональном измерении: история, теория, практика. 2021. № 14. С. 130–133.
 12. Электоральная география ближнего зарубежья России / И.Ю. Окунев, М.Н. Шестакова, Е.А. Захарова [и др.]. М.: МГИМО-Университет, 2024. 574 с.

REFERENCES:

1. Aleksandrenkov Yu. (2006), Research on the presidential elections in Belarus: an overview of the main sources, *Political Sphere. Journal of Political Studies*, no. 7, pp. 19–31. (In Russ.).
2. Beljavceva D.V. (2017), Institutionalisation of regional political studies in the post-Soviet space, *Nauchnye trudy Respublikanskogo instituta vysshej shkoly. Filosofsko-gumanitarnye nauki*, no. 16, pp. 20–28. (In Russ.).
3. Kravchenko O.A. (2023), Voter turnout as an expression of the will of the people to participate in voting, *Administrative and municipal law*, no. 5, pp. 113–135. (In Russ.).
4. Okunev I.Yu. et al. (2024), Electoral geography of Russia's neighbouring countries, Moscow: MGIMO University, 574 p. (In Russ.).
13. On appeals from citizens and legal entities (2023), Law of the Republic of Belarus no. 300-З of 18 July 2011, as amended on 17 July 2023 // *Nacional'nyj pravovoj internet-portal Respubliki Belarus'*. (In Russ.). URL: <https://pravo.by/document/?guid=3871&po=h11100300> (accessed: 03.06.2025).
14. On mass events (2023), Law of the Republic of Belarus no. 114-З of 30 December 1997, as amended on 17 July 2023 // *Nacional'nyj pravovoj internet-portal Respubliki Belarus'*. (In Russ.). URL: <https://pravo.by/document/?guid=3871&po=h19700114> (accessed: 03.06.2025).
5. On Mass Media (2023), Law of the Republic of Belarus No. 427-З of 17 July 2008, as amended on 30 June 2023 // *Nacional'nyj pravovoj internet-portal Respubliki Belarus'*. (In Russ.). URL: <https://pravo.by/document/?guid=3871&po=h10800427> (accessed: 03.06.2025).
15. On political parties (2023), Law of the Republic of Belarus no. 3266-XII of 5 October 1994, as amended on 14 February 2023 // *Nacional'nyj pravovoj internet-portal Respubliki Belarus'*. (In Russ.). URL: <https://pravo.by/document/?guid=3871&po=v19403266> (accessed: 03.06.2025).
16. On Public Associations (2023), Law of the Republic of Belarus no. 3254-XII of 4 October 1994, as amended on 14 February 2023 // *Nacional'nyj pravovoj internet-portal Respubliki Belarus'*. (In Russ.). URL: <https://pravo.by/document/?guid=3871&po=h12300250> (дата обращения: 03.06.2025).

- pravo.by/document/?guid=3871&po=v19403254 (accessed: 03.06.2025).
17. On the Fundamentals of Civil Society (2023), Law of the Republic of Belarus No. 250-3 of 14 February 2023 // Nacional'nyj pravovoj internet-portal Respubliki Belarus'. (In Russ.). URL: <https://pravo.by/document/?guid=3871&po=H12300250> (accessed: 03.06.2025).
6. Manaev O. et al. (2006), Presidential elections in Belarus: from limited democracy to unlimited authoritarianism (1994–2006), Vilnius: Mindaugas, 548 p. (In Russ.).
7. Shestakova M.N. (2021), The neighbourhood effect as a factor in the electoral behaviour of Belarusian residents // Rossijskij politicheskij process v regional'nom izmerenii: istorija, teorija, praktika, no. 14, pp. 130–133. (In Russ.).